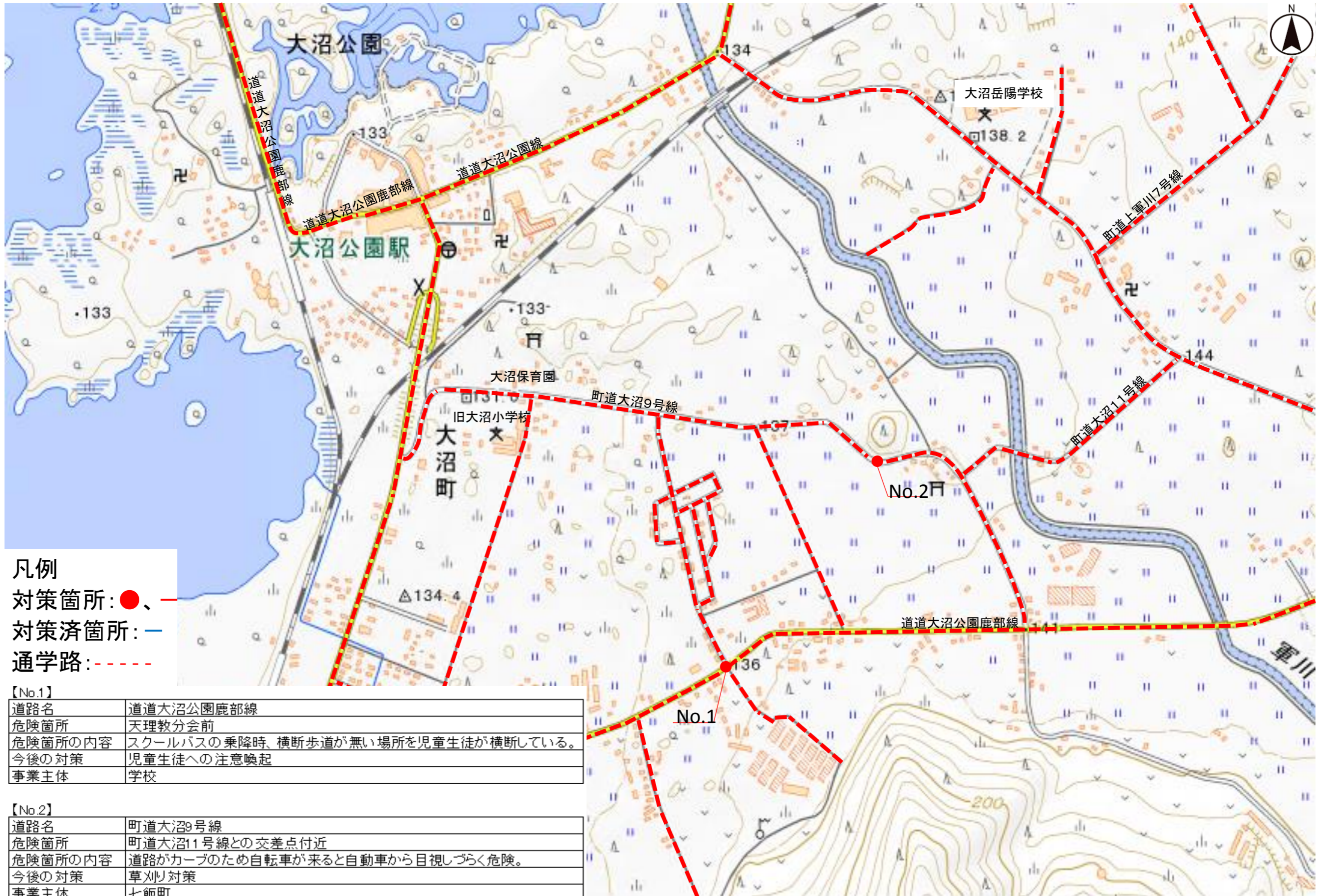
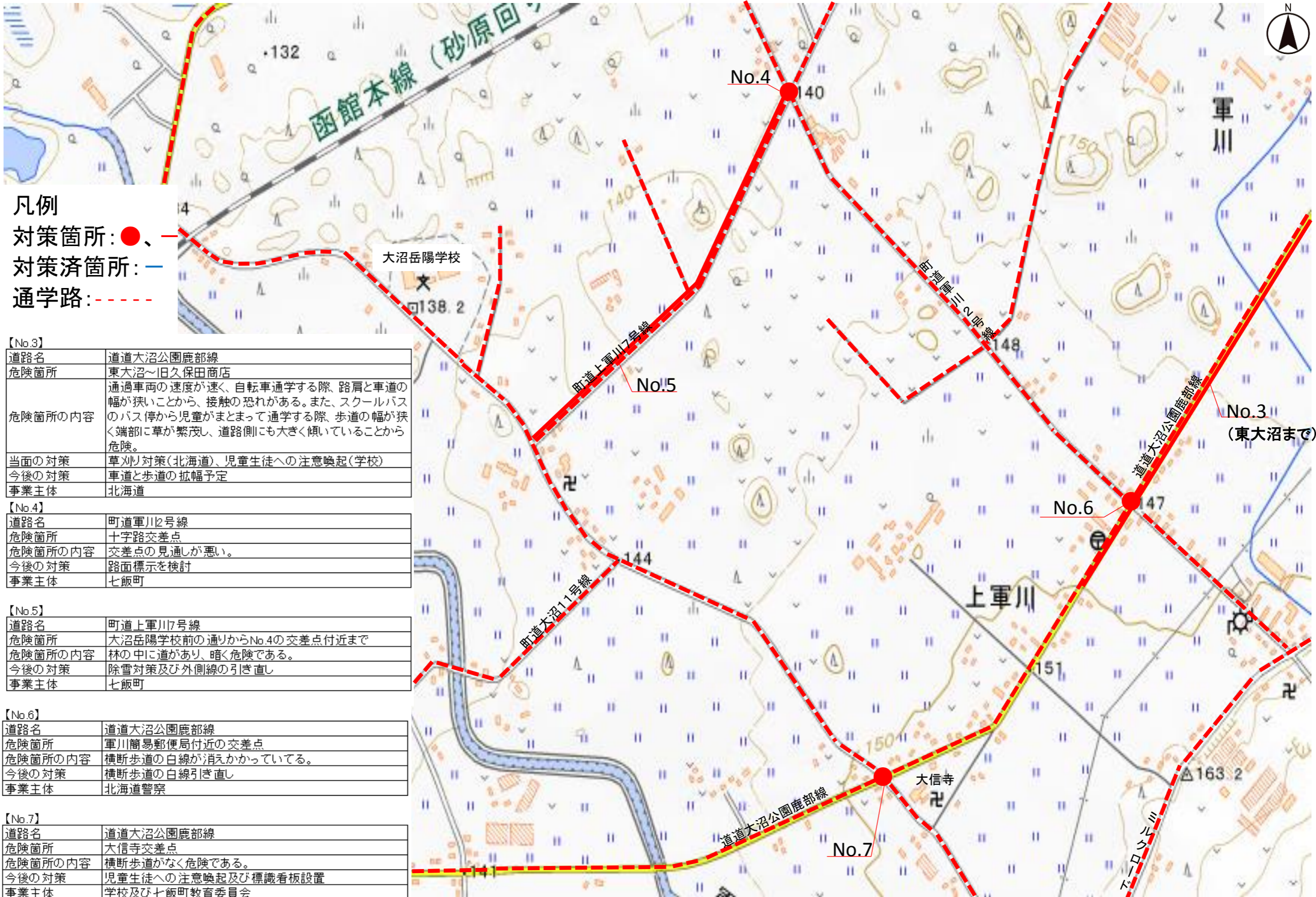


北海道 七飯町 オオヌマ ガクヨウ 大沼岳陽学校 通学路対策箇所(大沼地区)



北海道 七飯町 オオヌマ ガクヨウ 大沼岳陽学校 通学路対策箇所(軍川地区)



凡例
 対策箇所: ●、
 対策済箇所: —
 通学路: - - -

【No.3】

道路名	道道大沼公園鹿部線
危険箇所	東大沼～旧久保田商店
危険箇所の内容	通過車両の速度が速く、自転車通学する際、路肩と車道の幅が狭いことから、接触の恐れがある。また、スクールバスのバス停から児童がまとまって通学する際、歩道の幅が狭く端部に草が繁茂し、道路側にも大きく傾いていることから危険。
当面の対策	草刈り対策(北海道)、児童生徒への注意喚起(学校)
今後の対策	車道と歩道の拡幅予定
事業主体	北海道

【No.4】

道路名	町道軍川2号線
危険箇所	十字路交差点
危険箇所の内容	交差点の見通しが悪い。
今後の対策	路面標示を検討
事業主体	七飯町

【No.5】

道路名	町道上軍川7号線
危険箇所	大沼岳陽学校前の通りからNo.4の交差点付近まで
危険箇所の内容	林の中に道があり、暗く危険である。
今後の対策	除雪対策及び外側線の引き直し
事業主体	七飯町

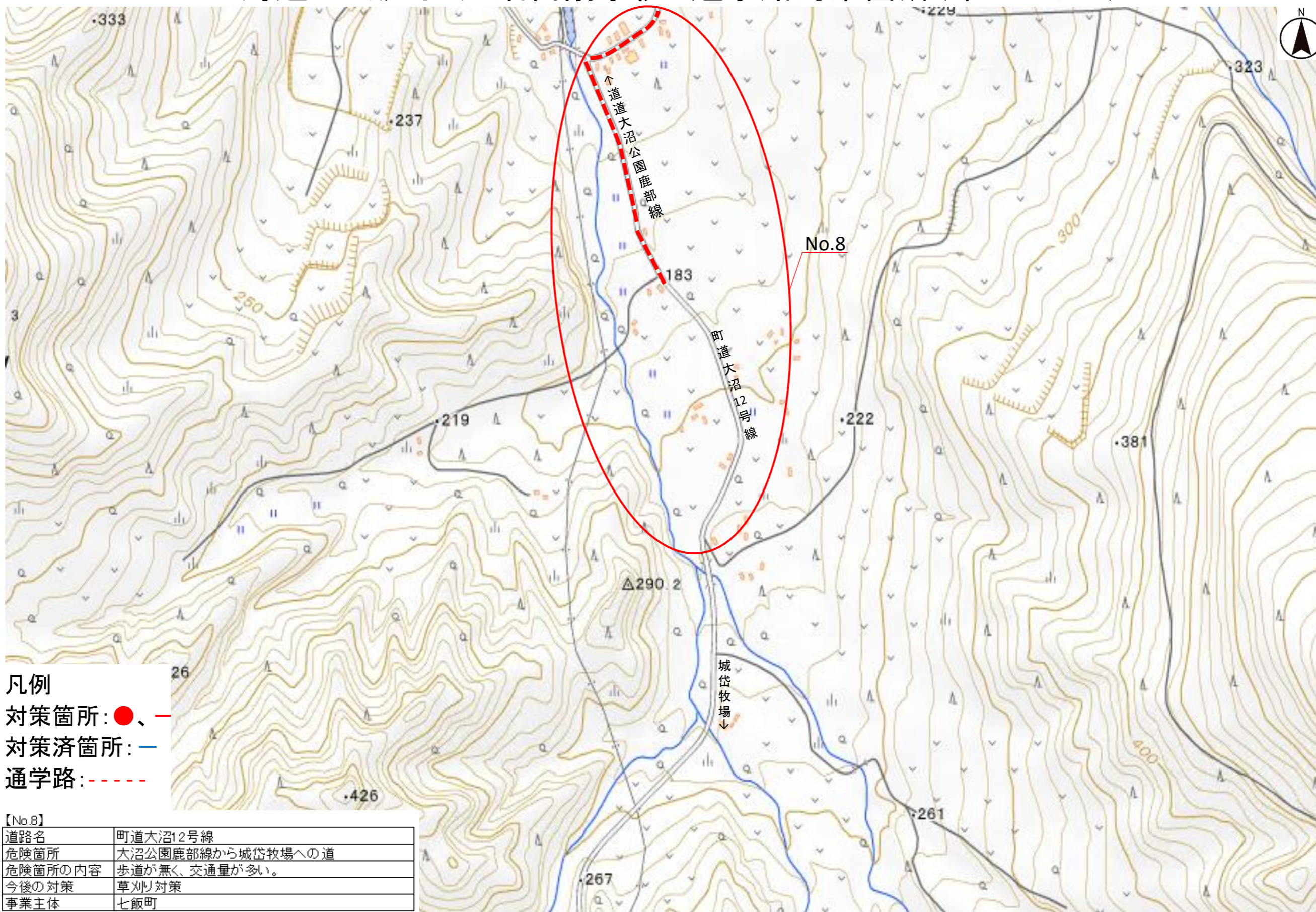
【No.6】

道路名	道道大沼公園鹿部線
危険箇所	軍川簡易郵便局付近の交差点
危険箇所の内容	横断歩道の白線が消えかかっている。
今後の対策	横断歩道の白線引き直し
事業主体	北海道警察

【No.7】

道路名	道道大沼公園鹿部線
危険箇所	大信寺交差点
危険箇所の内容	横断歩道がなく危険である。
今後の対策	児童生徒への注意喚起及び標識看板設置
事業主体	学校及び七飯町教育委員会

北海道 七飯町 オオヌマ ガクヨウ 大沼岳陽学校 通学路対策箇所(軍川地区2)



- 凡例
 対策箇所: ●、—
 対策済箇所: —
 通学路: - - -

【No.8】	
道路名	町道大沼12号線
危険箇所	大沼公園鹿部線から城岱牧場への道
危険箇所の内容	歩道が無く、交通量が多い。
今後の対策	草刈り対策
事業主体	七飯町