

議案第 27 号

町道路線の認定について

道路法（昭和 27 年法律第 180 号）第 8 条第 2 項の規定により、町道の路線を別紙のとおり認定するものとする。

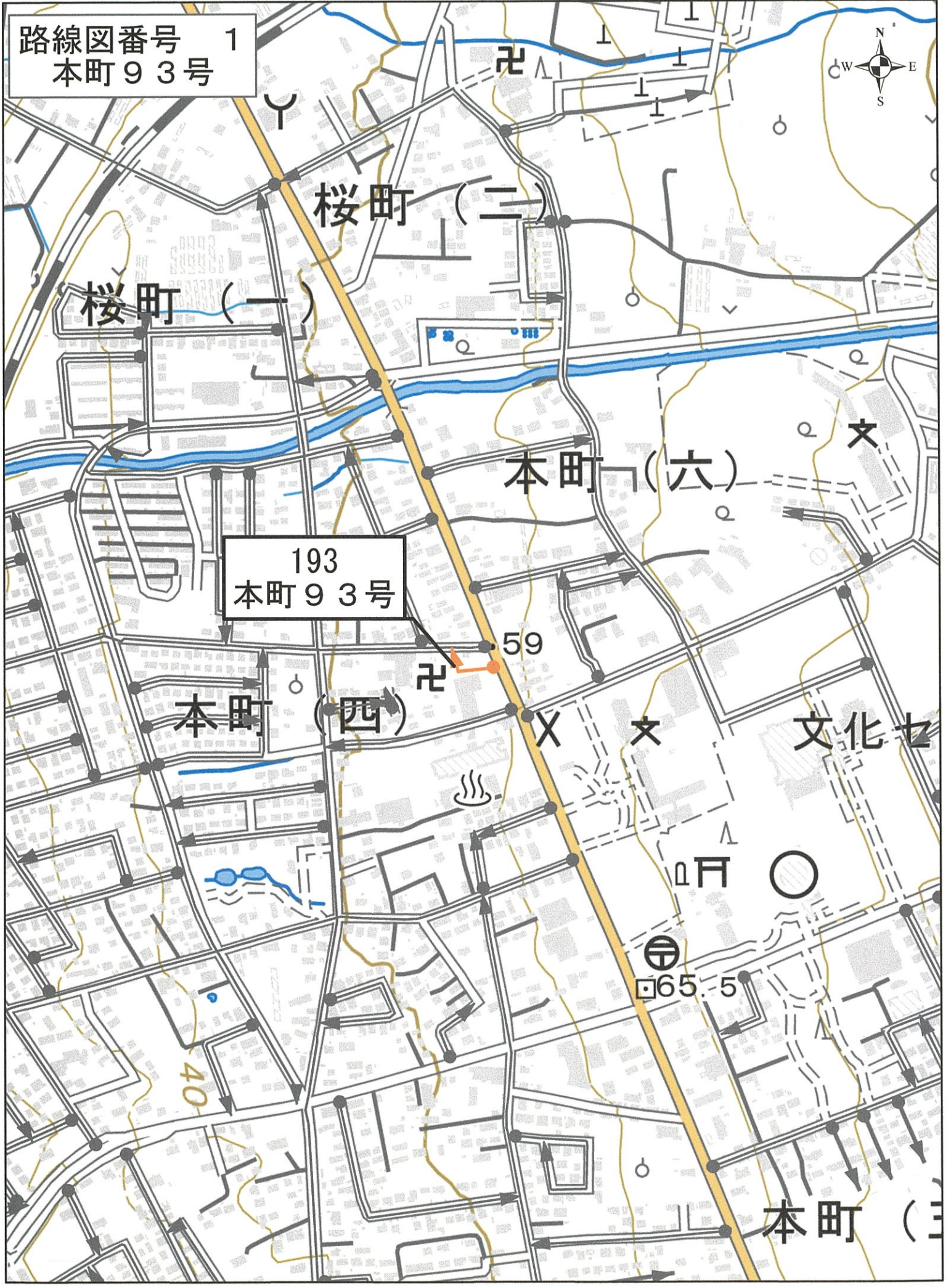
令和 7 年 3 月 3 日提出

七飯町長 杉 原 太

町 道 路 線 認 定 調 査 書

整理番号	路線名	区 間		総延長 Ⅲ	実延長 Ⅲ	重用延長 Ⅲ	橋 梁		用地幅員	現況幅員		路線図 番号
		起点	終点				橋数	橋長		路面幅	有効幅	
193	本 町 93 号	起点	本町4丁目470番地	72.1	60.0	12.1	0	0	6.4~7.7	5.4~6.7	5.0~6.3	1
		終点	本町4丁目471-5番地									
319	緑 町 19 号	起点	緑町2丁目71-35番地	85.1	79.0	6.1	0	0	5.7~6.8	4.8~5.7	4.0~5.0	2
		終点	緑町2丁目52-2番地									
813	中 野 13 号	起点	字中野3-23番地	156.8	142.9	13.9	0	0	8.0~12.0	7.0~11.0	6.0~10.0	3
		終点	字中野3-36番地									

路線図番号 1
本町93号



193
本町93号

59

65.5

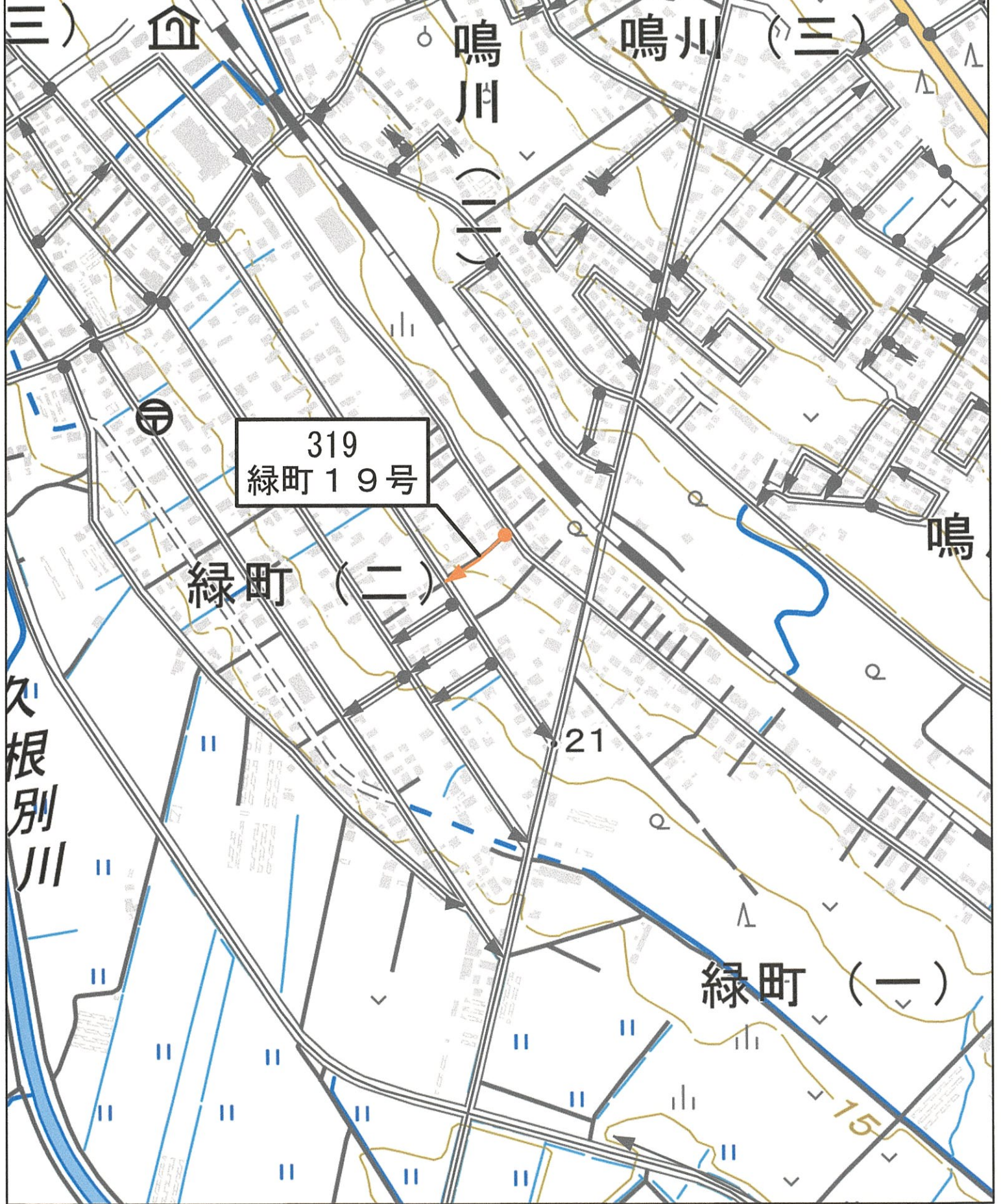
1:5,000

0 50 100 200 300 400 m

「背景は、電子地形図25000(国土地理院)を加工して作成」

路線図番号 2
緑町19号

駅

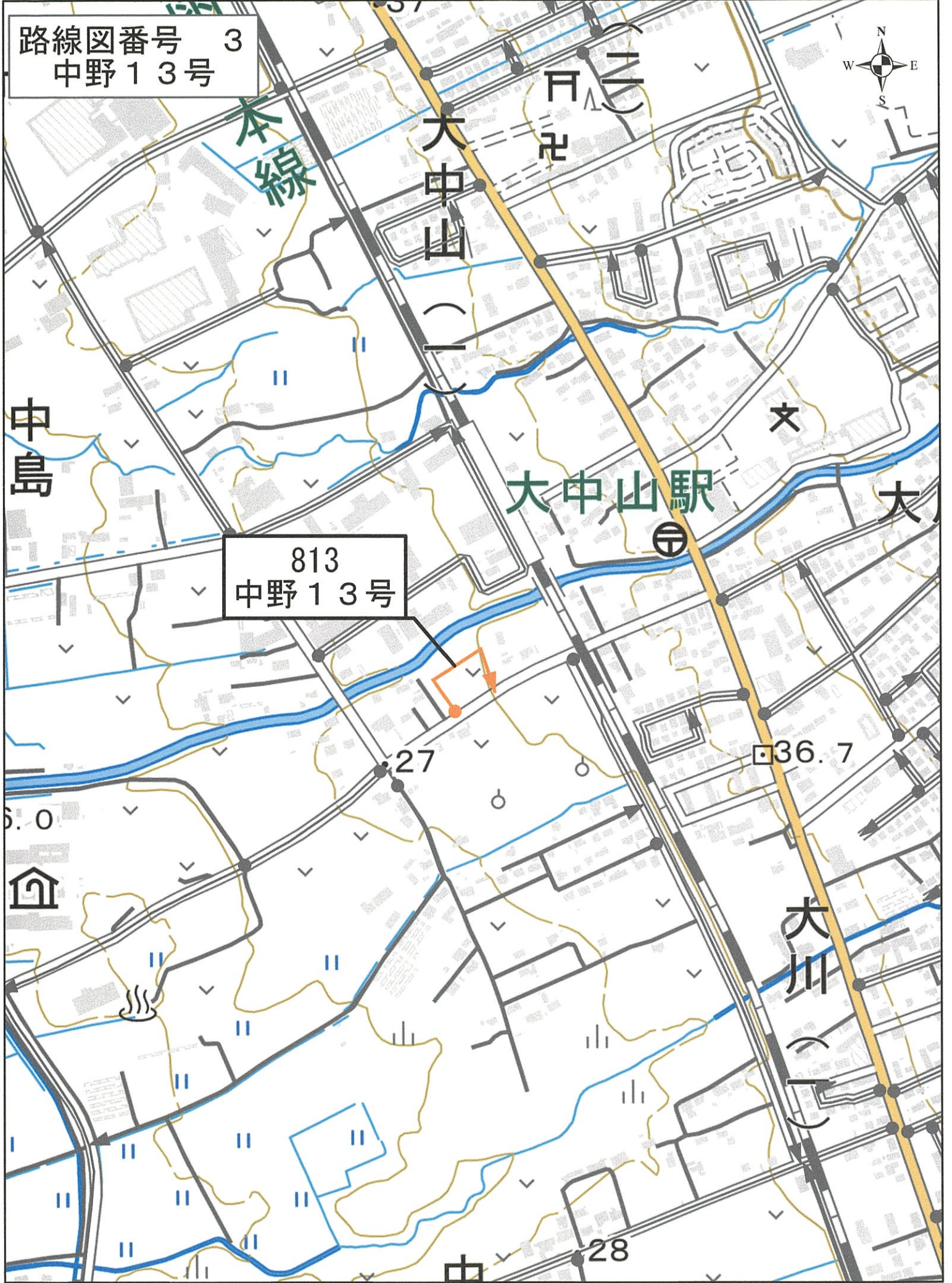


319
緑町19号

1:5,000 0 50 100 200 300 400 m

「背景は、電子地形図25000(国土地理院)を加工して作成」

路線図番号 3
中野13号



813
中野13号

1:5,000



「背景は、電子地形図25000(国土地理院)を加工して作成」